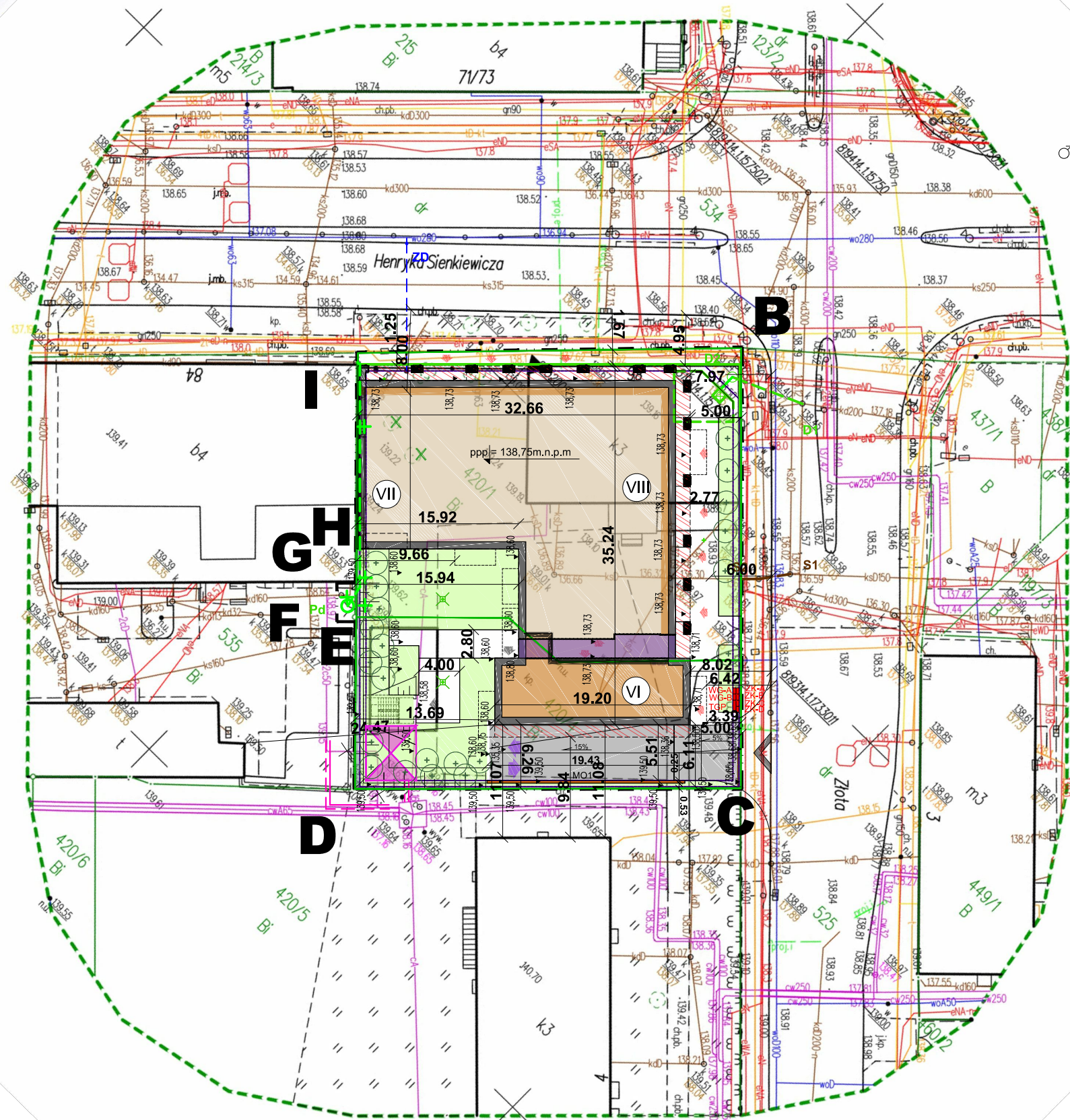


PROJEKT ZAGOSPODAROWANIA TERENU  
 BUDYNKU MIESZKALNEGO WIELORODZINNEGO Z LOKALAMI HANDLOWYMI I USŁUGOWYMI, MUREM OPOROWYM,  
 PARKINGIEM PODZIEMNYM I DOZIEMNĄ INSTALACJĄ KANALIZACJI DESZCZOWEJ ORAZ ROZBIÓRKĄ KANALIZACJI  
 DESZCZOWEJ


















zlokalizowanego na działkach o nr ewid.gr.: 420/1, 420/4i cz. dz nr 535 obręb 17-Bojary,  
 przy ul. Henryka Sienkiewicza w Białymstoku  
 SKALA 1:500



# LEGENDA

**A,B,C...G** GRANICA TERENU INWESTYCJI

## ELEMENTY PROJEKTOWANE

-  BUDYNEK MIESZKALNY WIELORODZINNY Z LOKALAMI HANDLOWYMI I USŁUGOWYMI ORAZ PARKINGIEM PODZIEMNYM
-  LOKALE HANDLOWE I USŁUGOWE
-  CZĘŚCI NADWIESZONE PROJEKTOWANEGO BUDYNKU
-  OBRYŚ PARKINGU PODZIEMNEGO
-  OBRYŚ BALKONÓW
-  PRZEJŚCIE W PARTERZE BUDYNKU
-  MUR OPOROWY MO1
-  DOJAZDY
-  ZIELEŃ NISKA NA GRUNCIE
-  ZIELEŃ NISKA NA DACHU GARAŻU
-  CHODNIKI
-  SKARPY
-  VIII ILOŚĆ KONDYGNACJI
-  WEJŚCIA GŁÓWNE DO BUDYNKU
-  WJAZD DO GARAŻU PODZIEMNEGO
-  WEJŚCIA DO BUDYNKU (GARAŻ PODZIEMNY, SMIECIK)
-  PROJEKTOWANY ZJAZD (POZA OPRACOWANIEM)

FAZA PROJEKTU	PROJEKT BUDOWLANY		NR. RYSUNKU
OBIEKT :	Budynek mieszkalny wielorodzinny z lokalami handlowymi i usługowymi, murem oporowym, parkingiem podziemnym i doziemną instalacją kanalizacji deszczowej oraz rozbiórką kanalizacji deszczowej	data:	<b>1</b>
	Adres: Białystok, działki nr ewid.gr.: 420/1, 420/4i cz. dz nr 535 obręb 17-Bojary, przy ul. Henryka Sienkiewicza w Białymstoku	11.05.2021	
<b>PROJEKT ZAGOSPODAROWANIA TERENU</b>			SKALA
			1:500
Projektant:	mgr.inż.arch. Krzysztof Bartoszewicz upr. nr ewid. BŁ – PdOKK/135/2009		