



















LEGENDA

-  GRANICA TERENU INWESTYCJI ETAP I
-  BUDYNEK MIESZKALNY WIELORODZINNY A,B,C Z LOKALAMI USŁUGOWYMI ORAZ PARKINGIEM PODZIEMNYM
-  LOKALE HANDLOWE I USŁUGOWE
-  OBRYS PARKINGU PODZIEMNEGO
-  OBRYS BALKONÓW
-  DOJAZDY
-  MIEJSCA PARKINGOWE NA SAMOCHODY OS NIEPEŁNOSPRAWNYCH W TERENIE
-  CHODNIKI
-  ZIELEŃ NISKA NA GRUNCIE
-  ZIELEŃ NISKA NA DACHU GARAŻU
-  P.Z. PLAC ZABAW
-  A.R. ANEKS REKREACYJNY
-  VIII ILOŚĆ KONDYGNACJI
-  WEJŚCIA GŁÓWNE DO BUDYNKU
-  WJAZD DO GARAŻU PODZIEMNEGO
-  WEJŚCIA DO BUDYNKU (SMIETNIKI)
-  PROJEKTOWANE ZJAZDY
-  SM WBUDOWANE POMIESZCZENIA NA ODPADY

Rogowski DEVELOPMENT

3 BUDYNKI MIESZKALNO - USŁUGOWE
PRZY UL. PŁK. BOLESŁAWA MOŚCICKIEGO
W WYSOKIM MAZOWIECKIEM

BUDYNEK C ZAGOSPODAROWANIE TERENU

